









### Waterinfrastructuur

- |   |  |
|---|--|
|  Gemalen         |  Meren        |
|  Sluizen         |  Peilgebieden |
|  Stuwen          |  |
|  Kanalen         |  |
|  Oldambtboezem   |  |
|  Emskanaalboezem |  |

### Watersysteemplan Oldambt

Februari 2007

Kaart 4

